Образец по чл. 53, ал. 6 от НСЛ

Изготвил: Веселин Данилов

/име, фамилия,/ подпис:

дата 25.08.2.г.,

№ и дата на удостоверението за упражняване на лесовъдска практика: 2930/18.02.2013

Одобрил: ...

име, фамилия,/ подпис:

дата: 25.08.2013

№ и дата на удостоверението за упражняване на лесовъдска практика: 12180/13.01.2017

ТЕХНОЛОГИЧЕН ПЛАН № 1

За добив на дървесина от отдел 136 подотдел А

На ТП ДГС/ДЛС Извора /попълва се само за държавни гори/

Община Девин; Землище Девин;

имот с (кадастрален идентификатор/КВС) №....., /попълва се само за недържавни гори/

I. Схема за добива на дървесина от насаждението

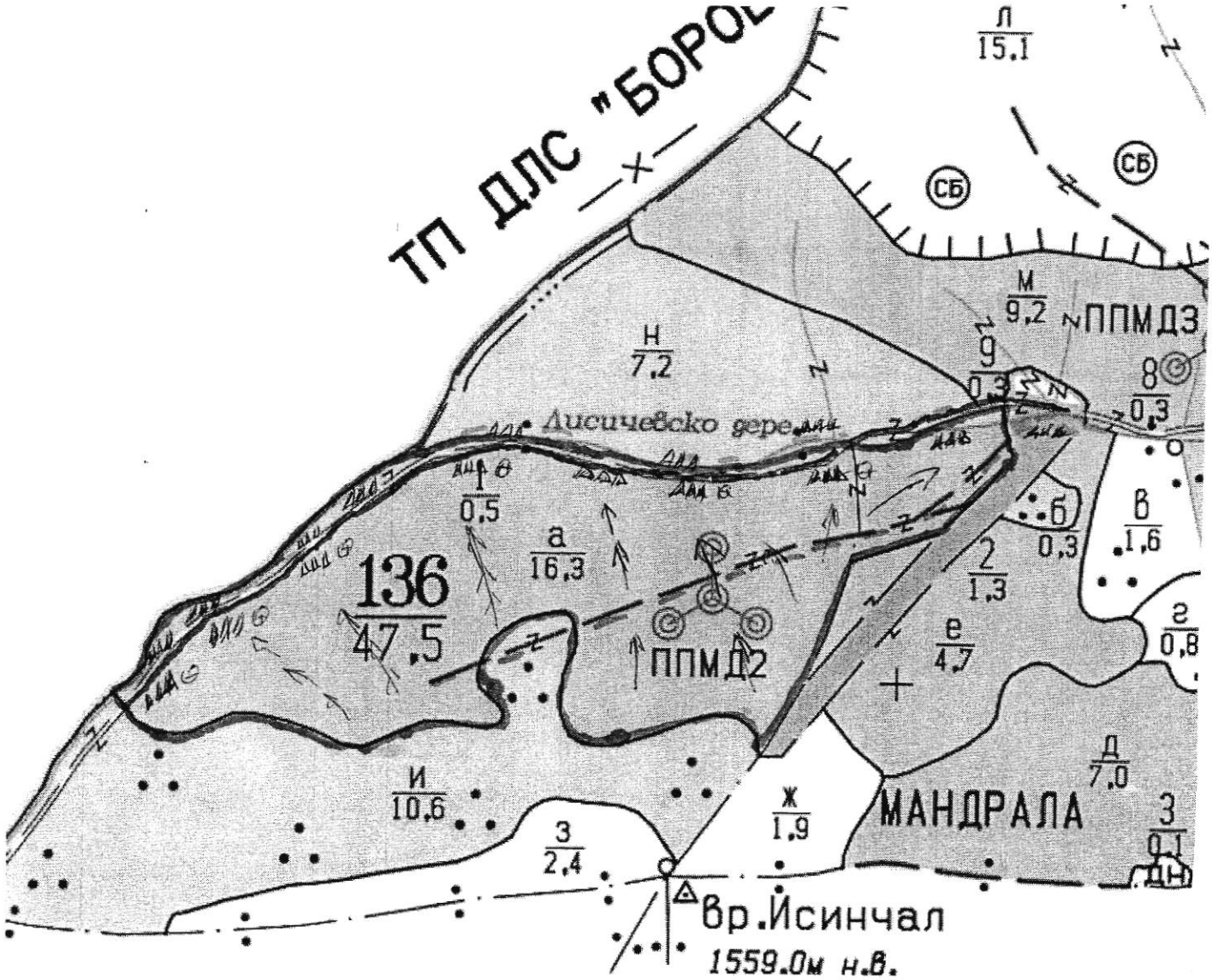

Легенда:

- ± ± ± ± проектирани коларски вр. извозни пътища
- съществуващи извозни пътища
- съществуващ автомобилен път
- технологична просека
- граница на насажд.
- посока на извоз
- проектирани тракторни вр. извозни пътища
- временен склад
- xxxxxx трасе на въжена линия
- =+=+=+= проектиран автомобилен път
- ⊕ место за гори

На схемата задължително се нанасят контурите на насаждението/имота, съществуващите и проектирани временни горски пътища, технологичните просеки, просеките за въжени линии, извозни пътища, временни складове както и връзката им със съществуващата автомобилна пътна мрежа.

II. Характеристика на насаждението

1.Вид на сечта ГРУПОВА ПОСЕЧНА ..... / интензивност 22 ...%
Втори вид сеч ..... / интензивност .....%
2.Площ на подотдела ...6.3... ха Размер на сечището ...6.3... ха
3. Състав по план/програма СМ 10, ЕЛА 6 Б. Е действителен ... СМ - 10, ЕЛА
5. Запас на 1 ха: с клони ...457... куб.м/ха , без клони ...337... куб. м/ха.
6. Среден наклон на терена ...24... градуса.
7. Очакван добив от маркираната дървесина ...872... лежаща маса, куб.м.

дърв. вид / категория	СМ	ЕЛА	БЗ			дърв. вид / категория	СМ	ЕЛА	БЗ			
едра	461	67	10			дребна	9	-	-			вър-
средна	87	2	5			дърва	212	7	12			шина

8.Наличие и характеристика на подраста преди сечта (състав, възраст, средна височина, % на покритие) Б. Пълна. Кран. на. ЛСТ. Дъбова. има. голямо. количество. на. подраста. с. височина. от. 20. до. 25. см.

9. Средно извозно разстояние .2.6.0..м;
10. Други характеристики на насаждението (*токовища, сватбовища, надлесни дървета, сервитути, защитени територии, Натура 2000, защитени видове описани в доклада за гори с висока консервационна стойност, мъртва дървесина, вододайни зони, биологично разнообразие и др.)*
Натура 2000 BG0000130, BG0002064 местообитание 9410 ВСС-1, ВЗС-2

III. Технологични указания

1. Дървесината в насаждението да се добива при спазване на технологичната схема по т. I
2. Сечта ще се извършва с (моторен трион, ръчно, машини; кастренето на отсечените стъбла се извършва: в сечище, на временен склад) .Б. моторен трион. ръчна. сечителна. горска. техника. и. ниво. Т. ръка. кастренето. в. сечище.
3. Извозът от сечището до временните складове ще се осъществява с. специализ. гр. техника. и. животинска. сила
на (цели стъбла, дълги/къси секции, сортименти, чипс и др.; с влачене по терена, изцяло натоварени). цели. стъбла. дълги. и. къси. секции. влачене. по. терен.
4. Проектирани нови горски автомобилни пътища съгласно Наредба 5 за строителството в горските територии без промяна на предназначението им: дължина .....м. широчина .....м.
5. Изграждане и ремонт на временни извозни горски пътища:
5.1 Тракторни – допустимо разстояние между тях .....м (не по-малко от 40 м), дължина .....м, широчина 4 м.
5.2 Коларски - разстояние между тях.....м (не по-малко от 40 м), дължина .....м, широчина ... м
6. Просеки за въжени линии: ..... бр.
допустимо разстояние между просеките ..... м., дължина ..... м., широчина ..... м.
7. Направа на технологични просеки .....бр.
допустимо разстояние между тях .....м., дължина .....м., широчина ..... м.
8. Изграждане на нови временни складове (бр., площ в ха) .....
9. Мерки за опазване на оставащите на корен дървета, подраста, младиняка и почвата да. не. се. оставят. отпадни. в. подраста. опазване. на. младняка. и. почва
10. Начини за почистване на сечището равномерно. разпръскване. след. сечта.
11. Други указания: да. почистват. битовите. от. падъци. от. сечището.
Да се изнасят битовите отпадъци от сечището извън горските територии на определените за това места.
12. Всички операции по подготвителните и основните работи да се извършват съгласно изискванията на Правилника за здравословни и безопасни условия на труд в горите и правилата за противопожарна безопасност в горите.

ЗАПОЗНАТ с технологичния план: ...../попълва се след издаването на позволителното за сеч/
Лицето по чл. 108, ал. 2 от ЗГ, на което е издадено позволително за сеч № .....
/ трите имена, подпис, дата - /
№ и дата на удостоверението за упражняване на лесовъдска практика: .....

Образец по чл. 5,3, ал. 6 от НСГ

Изготвил: Андон Левановски
/име, фамилия/ подпис: [illegible]
дата: 30.08.23 г.,
№ и дата на удостоверението за упражняване на лесовъдска практика: 4295/2009 г.

Одобрил: [illegible]
име, фамилия/ подпис:
дата: 30.08.2023 г.,
№ и дата на удостоверението за упражняване на лесовъдска практика: [illegible]

ТЕХНОЛОГИЧЕН ПЛАН № 1

За добив на дървесина от отдел 132 подотдел д
На ТП ДГС/ДЛС Изворж /попълва се само за държавни гори/
Община Девин; Землище Девин;
имот с (кадастрален идентификатор/КВС) №....., /попълва се само за недържавни гори/

I. Схема за добива на дървесина от насаждението

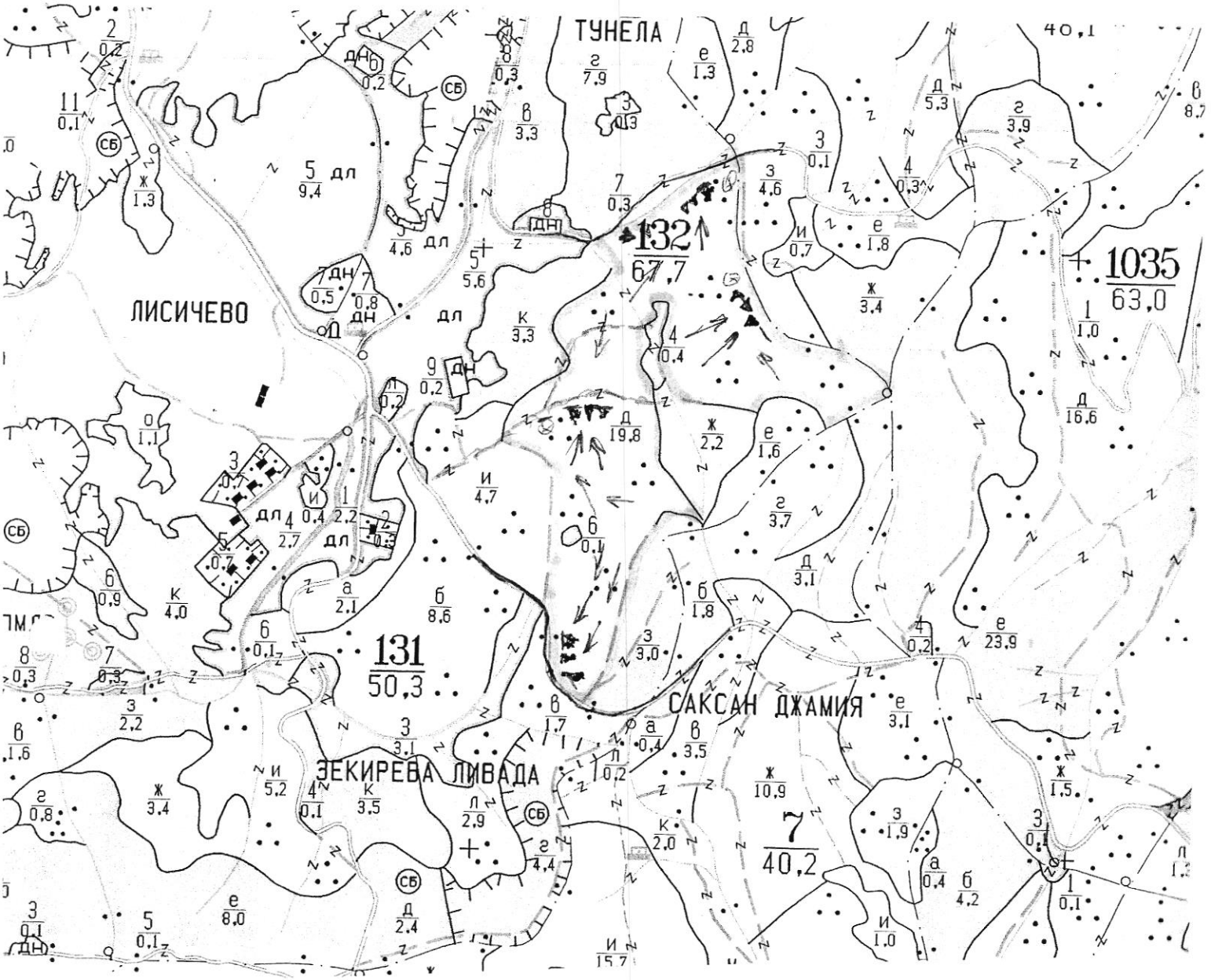

Легенда:

±±±± проектирани коларски вр. извозни пътища	»»»»» проектирани тракторни вр. извозни пътища
съществуващи извозни пътища	временен склад
съществуващ автомобилен път	xxxxxx трасе на въжена линия
технологична просека	проектиран автомобилен път
граници на насъждението	маска на извоз место за бъдни

На схемата задължително се нанасят контурите на насаждението/имота, съществуващите и проектирани временни горски пътища, технологичните просеки, просеките за въжени линии, извозни пътища, временни складове както и

II. Характеристика на насаждението

1. Вид на сечта ...прозорлив... / интензивност ...15...%
Втори вид сеч ..... / интензивност .....%
2. Площ на подотдела ...19,8...ха Размер на сечището ...19,8...
3. Състав по план/програма ....., действителен .....
5. Запас на 1 ха: с клони ...794...куб.м/ха , без клони ...719...куб. м/ха.
6. Среден наклон на терена ...12.....градуса.
7. Очакван добив от маркираната дървесина ...862.....лежан[illegible]са, куб.м.

дърв. вид / категория	бб	см	сла	бук		дърв. вид / категория	бб			бук		
едра	376	71	26	–		дребна	14	2	–	–		вър-
средна	221	27	3	–		дърва	125	6	7	14		шина

8. Наличие и характеристика на подраста преди сечта (състав, [illegible]ст, средна височина, % на покритие) ...см - 10 на 30 пр от нелиното бяс. бя бон - 2.....
.....см - 10 на 10 пр от пънове бяс - 1м бон - 2.....
9. Средно извозно разстояние ...400...;
10. Други характеристики на насаждението (*токовища, сватбовища, надлъжни дървета, сервитути, защитени територии, Натура 2000, защитени видове описани в доклада за гори с висока консервационна стойност, мъртва дървесина, вододайни зони, биологично разнообразие и др.*)
Натура 2000 BG0000130; Крайпътна защитена зона, местообитание, ГВКС 6; ГВКС-6: кушпътни гори

III. Технологични указания

1. Дървесината в насаждението да се добива при спазване на технологичната схема по т. I
2. Сечта ще се извършва с (моторен трион, ръчно, машини; кастрене на отсечените стъбла се извършва: в сечище, на временен склад) ...БМТ и моторни триони (ръчни, бракуване и др.).....
3. Извозът от сечището до временните складове ще се осъществява с...с трактор и ЛКТ, горска техника на клони стъбла и дълги и къси секции.....
на (цели стъбла, дълги/къси секции, сортименти, чипс и др.; с влачене по терена, изцяло натоварени).....
и животинска тяга на сортименти.....
4. Проектирани нови горски автомобилни пътища съгласно Наредба 5 за строителството в горските територии без промяна на предназначението им: дължина ...-.....м. широчина .....-.....м.
5. Изграждане и ремонт на временни извозни горски пътища:
5.1 Тракторни – допустимо разстояние между тях .....-.....м (не по-малко от 40 м), дължина .....-.....м, широчина 4 м.
5.2 Коларски - разстояние между тях.....-.....м (не по-малко от 40 м), дължина ...-.....м, широчина ... м
6. Просеки за въжени линии: ..... бр.
допустимо разстояние между просеките .....-..... м., дължина .....-..... м., широчина .....-..... м.
7. Направа на технологични просеки ...-.....бр.
допустимо разстояние между тях .....-.....м., дължина .....-.....м., широчина .....-..... м.
8. Изграждане на нови временни складове (бр., площ в ха) ...ще се използват стари складове и други пространства по края на пътищата.....
9. Мерки за опазване на оставащите на корен дървета, подраста, младиняка и почвата ...правилно очертаване на новите и ремонтиране старите.....
10. Начини за почистване на сечището ...механизирано ръчно.....
11. Други указания: ...Всеки обитател отпадъци и изкопи.....
...извън горска територия и определените за това места.....
Да се изнасят битовите отпадъци от сечището извън горските територии на определените за това места.
12. Всички операции по подготвителните и основните работи да се извършват съгласно изискванията на Правилника за здравословни и безопасни условия на труд в горите и правилата за противопожарна безопасност в горите.

ЗАПОЗНАТ с технологичния план: ...../попълва се след издаването на позволителното за сеч/
Лицето по чл. 108, ал. 2 от ЗГ, на което е издадено позволително за сеч № .....
.....
/ трите имена, подпис, дата - /
№ и дата на удостоверението за упражняване на лесовъдска практика: .....

Образец по чл. 53, ал. 6 от ИСГ

Изготвил:.....
инж.Павел Ламбов
/имс. фамилия./ подпис .....
дата:01.09.2023г.,
№ и дата на удостоверението за упражняване на лесовъдска практика: 13471/13.08.2018г..

Одобрил:.....
инж. Здравко Караджов
имс. фамилия/ подпис .....
дата: [illegible]
№ и дата на удостоверението за упражняване на лесовъдска практика:

ТЕХНОЛОГИЧЕН ПЛАН № 1/01.09.2023г.

За добив на дървесина от отдел **212** подотдел **„С"**
На **ТП ДЛС-Извора ,гр.Девин**/*попълва се само за държавни гори*/
Община **Девин**; Землище **с.Беден;**
имот с (кадастрален идентификатор/КВС) №....., /*попълва се само за недържавни гори*/

I. Схема за добива на дървесина от насаждението

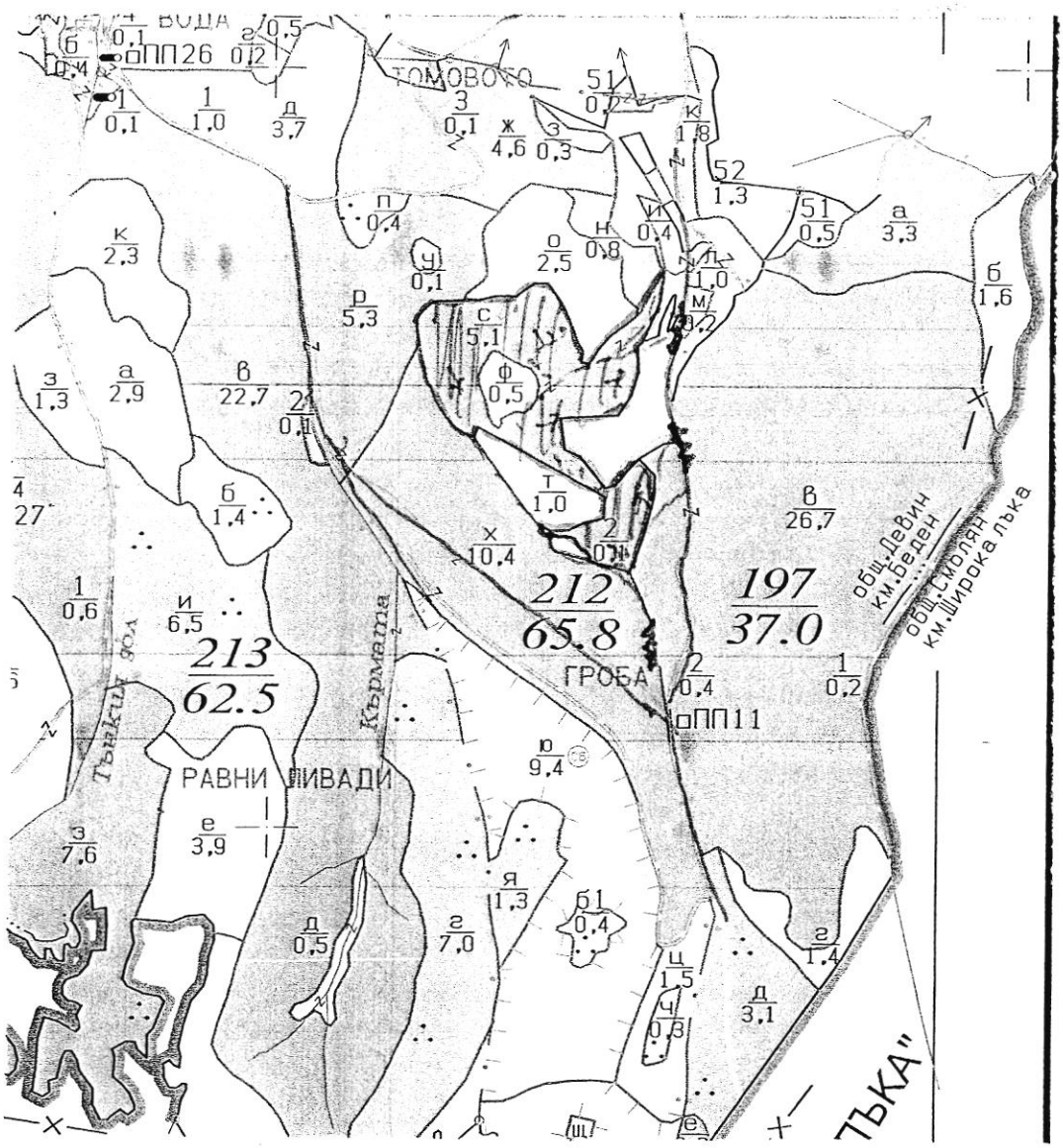

Легенда:

± ± ± ± проектирани коларски вр. извозни пътища	»»»»» проектирани тракторни вр. извозни пътища
- - - - - - съществуващи извозни пътища	▲ ▲ ▲ временен склад
======== съществуващ автомобилен път	xxxxxx трасе на въжена линия
^^^^^^^ технологична просека	=+=+=+= проектиран автомобилен път
.....	.....

На схемата задължително се нанасят контурите на насаждението/имота, съществуващите и проектирани временни горски пътища, технологичните просеки, просеките за въжени линии, извозни пътища, временни складове както и връзката им със съществуващата автомобилна пътна мрежа.

II. Характеристика на насаждението

Вид на сечта **Групово-постепенна/ интензивност 20%** /

Втори вид сеч ...../ интензивност .....%

1.Площ на подотдела **5,1ха** Размер на сечището.**5,1ха**

2. Състав по план/програма **см10,6б**. действителен **см10,6б;**

5. Запас на 1 ха: с клони..**402** куб.м/ха , без клони **350**куб. м/ха.

6. Среден наклон на терена **22**градуса.

7. Очакван добив от маркираната дървесина **642** лежаща маса, куб.м.

първ. вид / категория	бб	см				първ. вид / категория	бб	см				
едра	**19**	**466**	-	-	-	дребна	-	-	-	-	-	вър-
средна	**3**	**22**	-	-	-	дърва	**19**	**113**	-	-	-	шина

8.Наличие и характеристика на подраста преди сечта (състав, възраст, средна височина, % на покритие) см10,15г,2,5м,пълнота 0,4,бон.- 2,покритие около 25%;

9. Средно извозно разстояние **350**;

10. Други характеристики на насаждението (*токовища, сватбовища, надлесни дървета, сервитути, защитени територии, Натура 2000, защитени видове описани в доклада за гори с висока консервационна стойност, мъртва дървесина, ососдайни зони, биологично разнообразие и др.*) ***BG 0001030, BG 0002113,местообитание 9410***

III. Технологични указания

1. Дървесината в насаждението да се добива при спазване на технологичната схема по т. I

2. Сечта ще се извършва с (моторен трион, ръчно, машини; кастренето на отсечените стъбла се извършва: в сечище, на временен склад) **БМТ,кастрене в сечището,разкройване на вр.склад при извоз с трактор и разкройване в сечището при извоз с животинска тяга.**

3. **Извозът от сечището до временните складове ще се осъществява със специализирана горска техника/трактор/ на окастрени секций с влачене по терена и/или изцяло натоварени.Животинска тяга на сортименти до 5м. с влачене по терена.**

4. Проектирани нови горски автомобилни пътища съгласно Наредба 5 за строителството в горските територии без промяна на предназначението им: дължина .....м. широчина .....м.

5. Изграждане и ремонт на временни извозни горски пътища:

5.1 Тракторни – допустимо разстояние между тях **.....** (не по-малко от 40 м), дължина ...., широчина ... м.

5.2 Коларски - разстояние между тях.....м (не по-малко от 40 м), дължина .....м, широчина ... м

6. Просеки за въжени линии: ..... бр.

допустимо разстояние между просеките ..... м., дължина ..... м., широчина ..... м.

7. Направа на технологични просеки .....бр.

допустимо разстояние между тях .....м., дължина .....м., широчина ..... м.

8. Изграждане на нови временни складове (бр., площ в ха) **За временни складове ще се използват стари такива и свободни пространства в близост до пътното платно.**

9. Мерки за опазване на оставащите на корен дървета, подраста, младиняка и почвата **Правилно определяне посоката на поваляне,опазване на оставащите на корен дървета и тези покрай извозните пътища.Да няма остатъци след сечта във възобновени участъци.**

10. Начини за почистване на сечището **Разхвърляне на остатъците по цялото сечище**.

11. Други указания: **Да се спазват разпоредбите на ЗГ,наредба №8 от 05.08.2011г, наредба №8 от 11.05.2012г за защита на горските територии от пожари.Да се изнасят битовите отпадъци извън горските територии,на определените за това места.**

12. Всички операции по подготвителните и основните работи да се извършват съгласно изискванията на Правилника за здравословни и безопасни условия на труд в горите и правилата за противопожарна безопасност в горите.

ЗАПОЗНАТ с технологичния план: ...../попълва се след издаването на позволителното за сеч/

Лицето по чл. 108, ал. 2 от ЗГ, на което е издадено позволително за сеч № .....

.....

/ трите имена, подпис, дата - /

№ и дата на удостоверението за упражняване на лесовъдска практика: .....

Образец по чл. 53, ал. 6 от ПСТ

Изготвил:.....
инж.Павел Ламбов
/имс. фамилия./ подпис: .....
дата:03.10.2023г.,
№ и дата на удостоверението за упражняване на лесовъдска практика: 13471/13.08.2018г..

Одобрил:.....
инж. Здравко [illegible]
имс. фамилия./ подпис
дата: [illegible]
№ и дата на удостоверението за упражняване на лесовъдска практика: [illegible]

ТЕХНОЛОГИЧЕН ПЛАН № 1/03.10.2022г.

За добив на дървесина от отдел **218** подотдел **„И"**
На **ТП ДЛС-Извора ,гр.Девин**/*попълва се само за държавни гори*/
Община **Девин**; Землище **с.Беден;**
имот с (кадастрален идентификатор/КВС) №..... /*попълва се само за недържавни гори*/

I. Схема за добива на дървесина от насаждението

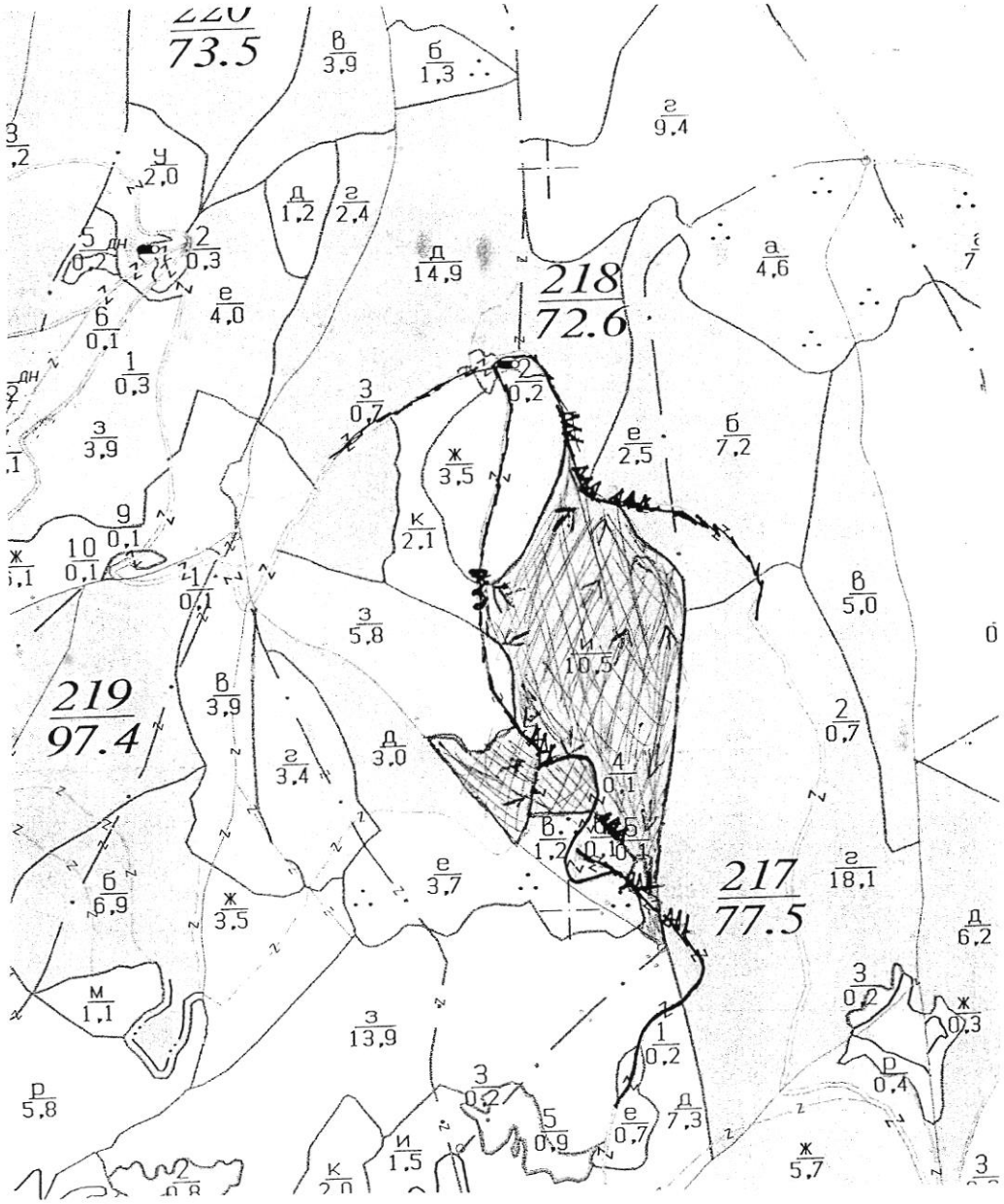

Легенда:

± ± ± ± проектирани коларски вр. извозни пътища	»»»»» проектирани тракторни вр. извозни пътища
- - - - - - съществуващи извозни пътища	▲ ▲ ▲ временен склад
——— съществуващ автомобилен път	xxxxxx трасе на въжена линия
^^^^^^ технологична просека	=+=+=+= проектиран автомобилен път
——— граница на насаждение	——→ посока на извоза

На схемата задължително се нанасят контурите на насаждението/имота, съществуващите и проектирани временни горски пътища, технологичните просеки, просеките за въжени линии, извозни пътища, временни складове както и връзката им със съществуващата автомобилна пътна мрежа.

II. Характеристика на насаждението

Вид на сечта **Групово-постепенна/ интензивност 25.%** /

Втори вид сеч ...../ интензивност .....%

1.Площ на подотдела **10,5ха** Размер на сечището.**10,5ха**

2. Състав по план/програма **6б8,см2,ела,бк**, действителен **6б6,см3,ела1,чб,бк ;**

5. Запас на 1 ха: с клони..**402** куб.м/ха , без клони **350**куб. м/ха.

6. Среден наклон на терена **22**градуса.

7. Очакван добив от маркираната дървесина **949** лежаща маса, куб.м.

дърв. вид / категория	бб	см	ела	чб	бук	дърв. вид / категория	бб	см	ела	чб	бук	
едра	269	234	76	39	-	дребна	2	-	-	-	-	вър-
средна	35	9	6	1	-	дърва	139	79	14	15	11	шина

8.Наличие и характеристика на подраста преди сечта (състав, възраст, средна височина, % на покритие) см8,10г,1,5м,пълнота 0,5,бон.- 3,ела2,1,2м,бон1,бкпокритие около 35%;

9. Средно извозно разстояние **350**;

10. Други характеристики на насаждението (*токовища, сватбовища, надлесни дървета, сервитути, защитени територии, Натура 2000, защитени видове описани в доклада за гори с висока консервационна стойност, мъртва дървесина, вододайни зони, биологично разнообразие и др.*) ***BG 0001030, BG 0002113,местообитание 91CA***

III. Технологични указания

1. Дървесината в насаждението да се добива при спазване на технологичната схема по т. I

2. Сечта ще се извършва с (моторен трион, ръчно, машини; кастренето на отсечените стъбла се извършва: в сечище, на временен склад) **БМТ,кастрене в сечището,разкройване на вр.склад при извоз с трактор и разкройване в сечището при извоз с животинска тяга.**

3. **Извозът от сечището до временните складове ще се осъществява със специализирана горска техника/трактор/ на окастрени секций с влачене по терена и/или изцяло натоварени.Животинска тяга на сортименти до 5м. с влачене по терена.**

4. Проектирани нови горски автомобилни пътища съгласно Наредба 5 за строителството в горските територии без промяна на предназначението им: дължина .....м. широчина .....м.

5. Изграждане и ремонт на временни извозни горски пътища:

5.1 Тракторни – допустимо разстояние между тях **.....** (не по-малко от 40 м), дължина **....**, широчина ... м.

5.2 Коларски - разстояние между тях.....м (не по-малко от 40 м), дължина .....м, широчина ... м

6. Просеки за въжени линии: ..... бр.

допустимо разстояние между просеките ..... м., дължина ..... м., широчина ..... м.

7. Направа на технологични просеки .....бр.

допустимо разстояние между тях .....м., дължина .....м., широчина ..... м.

8. Изграждане на нови временни складове (бр., площ в ха) **За временни складове ще се използват стари такива и свободни пространства в близост до пътното платно.**

9. Мерки за опазване на оставащите на корен дървета, подраста, младиняка и почвата **Правилно определяне посоката на поваляне,опазване на оставащите на корен дървета и тези покрай извозните пътища.Да няма остатъци след сечта във възобновени участъци.**

10. Начини за почистване на сечището **Разхвърляне на остатъците по цялото сечище.**

11. Други указания: **Да се спазват разпоредбите на ЗГ,наредба №8 от 05.08.2011г, наредба №8 от 11.05.2012г за защита на горските територии от пожари.Да се изнасят битовите отпадъци извън горските територии,на определените за това места.**

12. Всички операции по подготвителните и основните работи да се извършват съгласно изискванията на Правилника за здравословни и безопасни условия на труд в горите и правилата за противопожарна безопасност в горите.

ЗАПОЗНАТ с технологичния план: ...../попълва се след издаването на позволителното за сеч/

Лицето по чл. 108, ал. 2 от ЗГ, на което е издадено позволително за сеч № .....

.....

/ трите имена, подпис, дата - /

№ и дата на удостоверението за упражняване на лесовъдска практика: .....

Образец по чл. 53, ал. 6 от ИСТ

Изготвил:.....
инж.Павел Ламбов
/име, фамилия./ подпис: .....
дата:03.10.2022г.,
№ и дата на удостоверението за упражняване на лесовъдска практика: 13471/13.08.2018г..

Одобрил:.....
инж. Здравко Кондилов
име, фамилия./ подпис: .....
дата: 03.10.2022г.
№ и дата на удостоверението за упражняване на лесовъдска практика: 4623/21.10.11

ТЕХНОЛОГИЧЕН ПЛАН № 1/03.10.2022г.

За добив на дървесина от отдел **219** подотдел **„а"**
На **ТП ДЛС-Извора ,гр.Девин**/*попълва се само за държавни гори*/
Община **Девин**; Землище **с.Беден;**
имот с (кадастрален идентификатор/КВС) №..... /*попълва се само за недържавни гори*/

I. Схема за добива на дървесина от насаждението

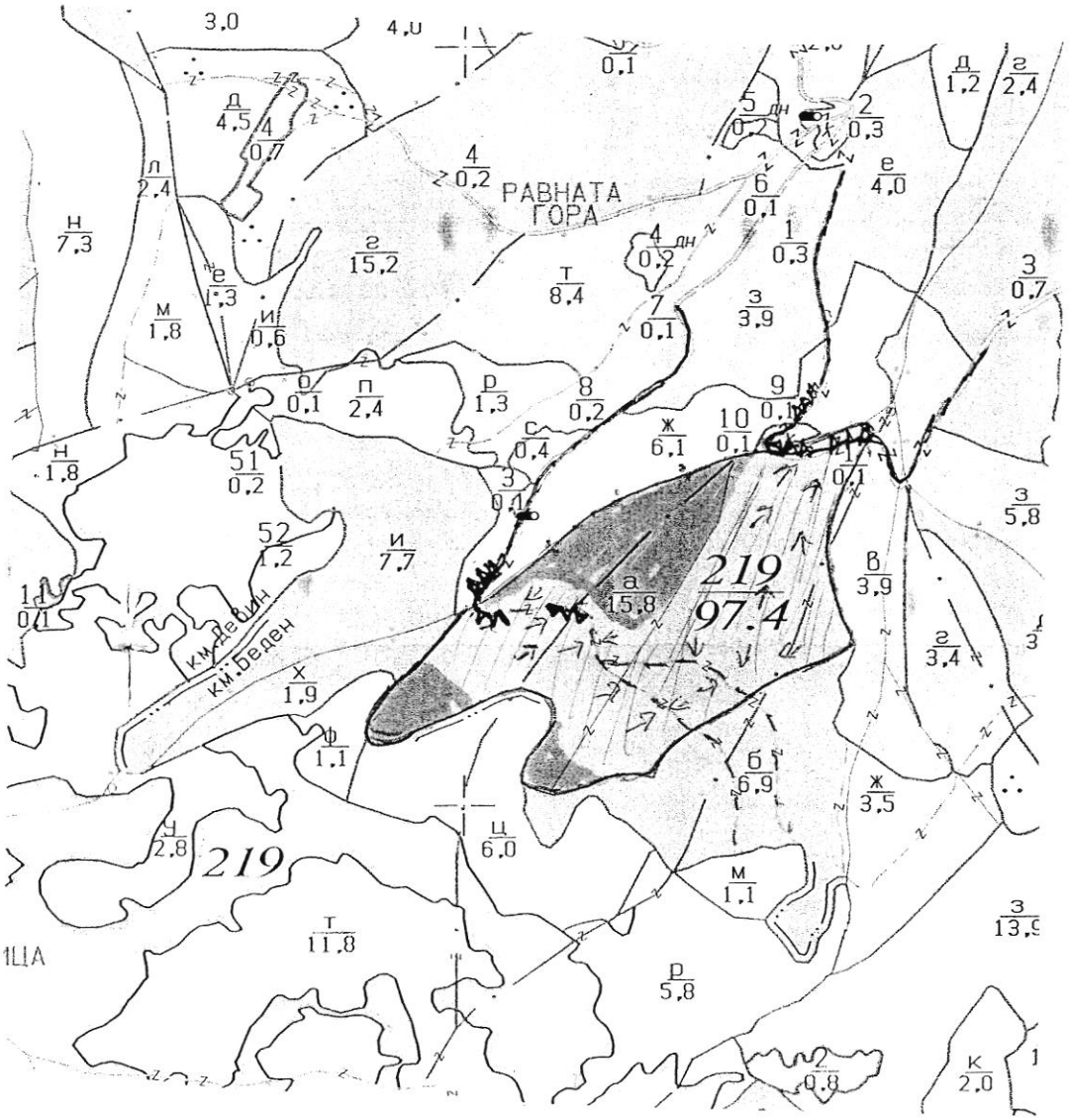

Легенда:

± ± ± ± проектирани коларски вр. извозни пътища	⇸⇸⇸⇸ проектирани тракторни вр. извозни пътища
съществуващи извозни пътища	▲ ▲ ▲ временен склад
съществуващ автомобилен път	xxxxxx трасе на въжена линия
технологична просека	=+=+=+= проектиран автомобилен път
граница на н-ние	⇒ ...посока на извоза

не маркирана чек

На схемата задължително се нанасят контурите на насаждението/имота, съществуващите и проектирани временни горски пътища, технологичните просеки, просеките за въжени линии, извозни пътища, временни складове както и връзката им със съществуващата автомобилна пътна мрежа.

II. Характеристика на насаждението

Вид на сечта **Групово-постепенна/ интензивност 25.% /**

Втори вид сеч ...../ интензивност .....%

1.Площ на подотдела **15,8ха** Размер на сечището.**10,0ха**

2. Състав по план/програма **см5,бб2,ела1,чб1,бк1**, действителен **см4,бб2,ела2,чб1,бк1;**

5. Запас на 1 ха: с клони..**413** куб.м/ха , без клони **356**куб. м/ха.

6. Среден наклон на терена **19**градуса.

7. Очакван добив от маркираната дървесина **685** лежаща маса, куб.м.

дърв. вид / категория	бб	см	ела	чб	бук	дърв. вид / категория	бб	см	ела	чб	бук	
едра	**103**	**122**	**192**	**39**	-	дребна	**1**	**1**	-	-	-	вър-
средна	**20**	**11**	**11**	**1**	-	дърва	**47**	**60**	**55**	**7**	**15**	шина

8.Наличие и характеристика на подраста преди сечта (състав, възраст, средна височина, % на покритие) см9,10г,1,8м,пълнота 0,5,бон.- 2,бк2,2,0м,бон4,бкпокритие около 25%;

9. Средно извозно разстояние **250**;

10. Други характеристики на насаждението (*токовища, сватбовища, надлесни дървета, сервитути, защитени територии, Натура 2000, защитени видове описани в доклада за гори с висока консервационна стойност, мъртва дървесина, вододайни зони, биологично разнообразие и др.)* ***BG 0001030, BG 0002113,местообитание 9410***

III. Технологични указания

1. Дървесината в насаждението да се добива при спазване на технологичната схема по т. I

2. Сечта ще се извършва с (моторен трион, ръчно, машини; кастренето на отсечените стъбла се извършва: в сечище, на временен склад) **БМТ,кастрене в сечището,разкройване на вр.склад при извоз с трактор и разкройване в сечището при извоз с животинска тяга.**

3. **Извозът от сечището до временните складове ще се осъществява със специализирана горска техника/трактор/ на окастрени секций с влачене по терена и/или изцяло натоварени.Животинска тяга на сортименти до 5м. с влачене по терена.**

4. Проектирани нови горски автомобилни пътища съгласно Наредба 5 за строителството в горските територии без промяна на предназначението им: дължина .....м. широчина .....м.

5. Изграждане и ремонт на временни извозни горски пътища:

5.1 Тракторни – допустимо разстояние между тях **.....** (не по-малко от 40 м), дължина **....**, широчина ... м.

5.2 Коларски - разстояние между тях.....м (не по-малко от 40 м), дължина .....м, широчина ... м

6. Просеки за въжени линии: ..... бр.

допустимо разстояние между просеките ..... м., дължина ..... м., широчина ..... м.

7. Направа на технологични просеки .....бр.

допустимо разстояние между тях .....м., дължина .....м., широчина ..... м.

8. Изграждане на нови временни складове (бр., площ в ха) **За временни складове ще се използват стари такива и свободни пространства в близост до пътното платно.**

9. Мерки за опазване на оставащите на корен дървета, подраста, младиняка и почвата **Правилно определяне посоката на поваляне,опазване на оставащите на корен дървета и тези покрай извозните пътища.Да няма остатъци след сечта във възобновени участъци.**

10. Начини за почистване на сечището **Разхвърляне на остатъците по цялото сечище.**

11. Други указания: **Да се спазват разпоредбите на ЗГ,наредба №8 от 05.08.2011г, наредба №8 от 11.05.2012г за защита на горските територии от пожари.Да се изнасят битовите отпадъци извън горските територии,на определените за това места.**

12. Всички операции по подготвителните и основните работи да се извършват съгласно изискванията на Правилника за здравословни и безопасни условия на труд в горите и правилата за противопожарна безопасност в горите.

ЗАПОЗНАТ с технологичния план: ...../попълва се след издаването на позволителното за сеч/

Лицето по чл. 108, ал. 2 от ЗГ, на което е издадено позволително за сеч № .....

.....

/ трите имена, подпис, дата - /

№ и дата на удостоверението за упражняване на лесовъдска практика: .....

Образец по чл. 53, ал. 6 от НС

Изготвил: инж. Вали Каракиев
/имс, фамилия,/ подпис:
дата 15.09.23 г.,
№ и дата на удостоверението за упражняване на лесовъдска практика: 4483/21.10.11

Одобрил: инж. Здравко Караджов
имс, фамилия,/ подпис:
дата 12.10.2023 г.
№ и дата на удостоверението за упражняване на лесовъдска практика: 4623/21.10.11 г.

ТЕХНОЛОГИЧЕН ПЛАН № ....

За добив на дървесина от отдел 57 подотдел „К"
На ТП ДГС/ДЛС Извора /попълва се само за държавни гори/
Община Девин; Землище Девин;
имот с (кадастрален идентификатор/КВС) №....., /попълва се само за недържавни гори/

I. Схема за добива на дървесина от насаждението

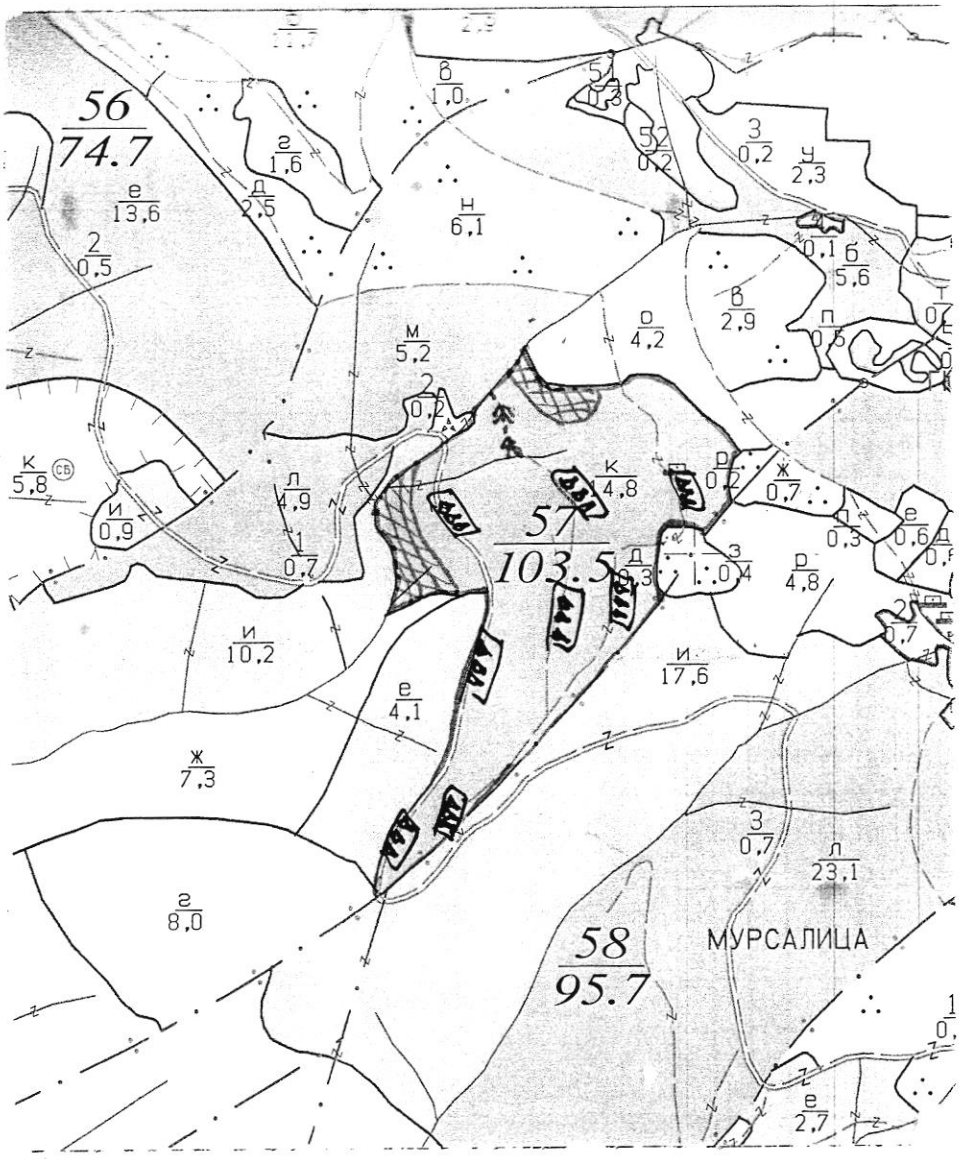

Легенда:

- ±±±± проектирани коларски вр. извозни пътища
- - - - - - - съществуващи извозни пътища
- ========= съществуващ автомобилен път
- ^^^^^^^ технологична просека
- XXXXXXX немаркирана площ
- проектирани тракторни вр. извозни пътища
- ▲ ▲ ▲ временен склад
- xxxxxx трасе на въжена линия
- =+=+=+= проектиран автомобилен път
- .....

На схемата задължително се нанасят контурите на насаждението/имота, съществуващите и проектирани временни горски пътища, технологичните просеки, просеките за въжени линии, извозни пътища, временни складове както и връзката им със съществуващата автомобилна пътна мрежа.

II. Характеристика на насаждението

1.Вид на сечта ...../ интензивност .....%

Втори вид сеч ...../ интензивност .....%

2.Площ на подотдела .....ха Размер на сечището.....ха

3. Състав по план/програма....., действителен .....

5. Запас на 1 ха: с клони.....куб.м/ха , без клони .....куб. м/ха.

6. Среден наклон на терена .....градуса.

7. Очакван добив от маркираната дървесина .....ложаща маса, куб.м.

дърв. вид / категория						дърв. вид / категория					
едра						дребна					вър-
средна						дърва					шина

8.Наличие и характеристика на подраста преди сечта (състав, възраст, средна височина, % на покритие) .....

.....

9. Средно извозно разстояние .....;

10. Други характеристики на насаждението (*токовища, сватбовища, надлесни дървета, сервитути, защитени територии, Натура 2000, защитени видове описани в доклада за гори с висока консервационна стойност, мъртвата дървесина, вододайни зони, биологично разнообразие и др.*)

Натура 2000 ; BG 1030 ; BG 2113 ; местообитание 91 С1

.....

III. Технологични указания

1. Дървесината в насаждението да се добива при спазване на технологичната схема по т. I

2. Сечта ще се извършва с (моторен трион, ръчно, машини; кастренето на отсечените стъбла се извършва: в сечище, на временен склад) .....

.....

3. Извозът от сечището до временните складове ще се осъществява с.....

.....

на (цели стъбла, дълги/къси секции, сортименти, чипс и др.; с влачене по терена, изцяло натоварени).....

.....

.....

4. Проектирани нови горски автомобилни пътища съгласно Наредба 5 за строителството в горските територии без промяна на предназначението им: дължина .....м. широчина .....м.

5. Изграждане и ремонт на временни извозни горски пътища:

5.1 Тракторни – допустимо разстояние между тях .....м (не по-малко от 40 м), дължина 200 м, широчина 4 м.

5.2 Коларски - разстояние между тях.....м (не по-малко от 40 м), дължина .....м, широчина ... м

6. Просеки за въжени линии: ..... бр.

допустимо разстояние между просеките ..... м., дължина ..... м., широчина ..... м.

7. Направа на технологични просеки .....бр.

допустимо разстояние между тях .....м., дължина .....м., широчина ..... м.

8. Изграждане на нови временни складове (бр., площ в ха) .....

.....

9. Мерки за опазване на оставащите на корен дървета, подраста, младиняка и почвата

.....

10. Начини за почистване на сечището .....

11. Други указания: .....

.....

Да се изнасят битовите отпадъци от сечището извън горските територии на определените за това места.

12. Всички операции по подготвителните и основните работи да се извършват съгласно изискванията на Правилника за здравословни и безопасни условия на труд в горите и правилата за противопожарна безопасност в горите.

ЗАПОЗНАТ с технологичния план: ...../попълва се след издаването на позволителното за сеч/

Лицето по чл. 108, ал. 2 от ЗГ, на което е издадено позволително за сеч № .....

.....

/ трите имена, подпис, дата - /

№ и дата на удостоверението за упражняване на лесовъдска практика: .....

Образец по чл. 53, ал. 6 от НСТ

Изготвил: Васил Василев
/име, фамилия,/ подпис: [signature]
дата 12.09.22 г.,
№ и дата на удостоверението за упражняване на лесовъдска практика: 4362/20.09.11г.

Одобрил: инж. Сали Коракия
стл-й
име, фамилия,/ подпис: [signature]
дата 08.11.22 г.,
№ и дата на удостоверението за упражняване на лесовъдска практика: 4483/21.10.11г.

ТЕХНОЛОГИЧЕН ПЛАН № ....

За добив на дървесина от отдел 76 подотдел Р
На ТП ДГС/ДЛС Извора – Девин /попълва се само за държавни гори/
Община Девин; Землище Девин;
имот с (кадастрален идентификатор/КВС) №....., /попълва се само за недържавни гори/

I. Схема за добива на дървесина от насаждението

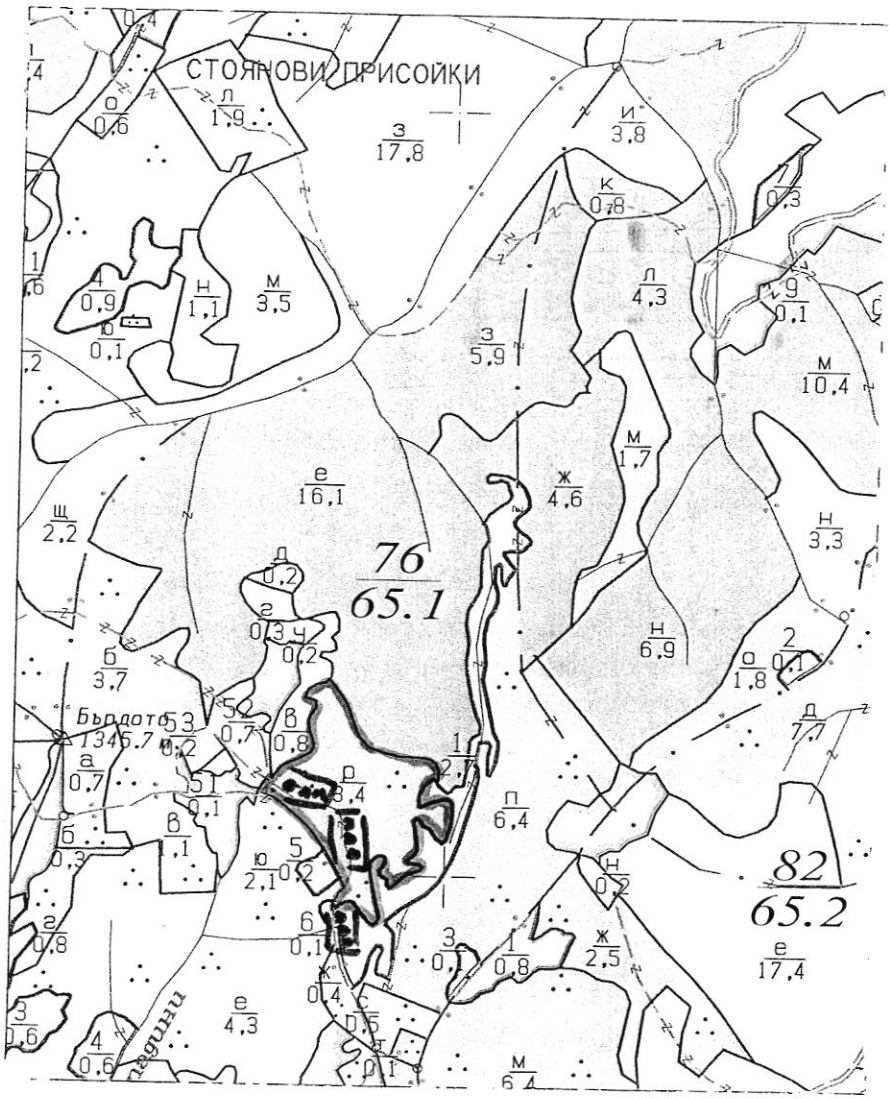

Легенда:

± ± ± ± проектирани коларски вр. извозни пътища	» » » » проектирани тракторни вр. извозни пътища
- - - - - - съществуващи извозни пътища	▲ ▲ ▲ временен склад
- - - - - - съществуващ автомобилен път	xxxxxx трасе на въжена линия
^^^^^^^ технологична просека	=+=+=+= проектиран автомобилен път
граница на насаждението	.....

На схемата задължително се нанасят контурите на насаждението/имота, съществуващите и проектирани временни горски пътища, технологичните просеки, просеките за въжени линии, извозни пътища, временни складове както и връзката им със съществуващата автомобилна пътна мрежа.

II. Характеристика на насаждението

1.Вид на сечта ...пробирка...../ интензивност .....%
Втори вид сеч ...../ интензивност .....%
2.Площ на подотдела ...3.4...ха Размер на сечището ...3.4... ха
3. Състав по план/програма...б.бор - 10....., действителен б.бор - 10
5. Запас на 1 ха: с клони...285...куб.м/ха , без клони ...237.....куб. м/ха.
6. Среден наклон на терена ..21.....градуса.
7. Очакван добив от маркираната дървесина ....167.....лежаща маса, куб.м.

дърв. вид / категория	б.бор	г.бор				дърв. вид / категория	б.бор	г.бор				
едра	46	2				дребна	10	—				вър-
средна	80	1				дърва	28	—				шина

8.Наличие и характеристика на подраста преди сечта (състав, възраст, средна височина, % на покритие) .....няма подраст.....

9. Средно извозно разстояние ..100...;
10. Други характеристики на насаждението (*токовища, сватбовища, надлесни дървета, сервитути, защитени територии, Натура 2000, защитени видове описани в доклада за гори с висока консервационна стойност, мъртва дървесина, вододайни зони, биологично разнообразие и др.)*

Натура 2000 BG0002113 (Триград - Мурсалица)

III. Технологични указания

1. Дървесината в насаждението да се добива при спазване на технологичната схема по т. I
2. Сечта ще се извършва с (моторен трион, ръчно, машини; кастренето на отсечените стъбла се извършва: в сечище, на временен склад) .....
3. Извозът от сечището до временните складове ще се осъществява с животинска сила и специализирана горска техника на (цели стъбла, дълги/къси секции, сортименти, чипс и др.; с влачене по терена, изцяло натоварени).....
4. Проектирани нови горски автомобилни пътища съгласно Наредба 5 за строителството в горските територии без промяна на предназначението им: дължина .....м. широчина .....м.
5. Изграждане и ремонт на временни извозни горски пътища:
   5.1 Тракторни – допустимо разстояние между тях .....м (не по-малко от 40 м), дължина .....м, широчина 4 м.
   5.2 Коларски - разстояние между тях.....м (не по-малко от 40 м), дължина .....м, широчина ... м
6. Просеки за въжени линии: ..... бр.
допустимо разстояние между просеките ..... м., дължина ..... м., широчина ..... м.
7. Направа на технологични просеки .....бр.
допустимо разстояние между тях .....м., дължина .....м., широчина ..... м.
8. Изграждане на нови временни складове (бр., площ в ха) .....
9. Мерки за опазване на оставащите на корен дървета, подраста, младиняка и почвата или повалени да се опазват останалите д-та и подраста
10. Начини за почистване на сечището отпада да се разхвърли в сечището
11. Други указания: сечището да се подържа чисто от битови отпадъци
Да се изнасят битовите отпадъци от сечището извън горските територии на определените за това места.
12. Всички операции по подготвителните и основните работи да се извършват съгласно изискванията на Правилника за здравословни и безопасни условия на труд в горите и правилата за противопожарна безопасност в горите.

ЗАПОЗНАТ с технологичния план: ...../попълва се след издаването на позволителното за сеч/
Лицето по чл. 108, ал. 2 от ЗГ, на което е издадено позволително за сеч № .....

/ трите имена, подпис, дата - /

№ и дата на удостоверението за упражняване на лесовъдска практика: .....

Изготвил: инж. Сава Карагия

Отобрил: инж. Здравко Кирадиев

Чл. фамилия / подпис

дата: 06.10.23

№ и дата на удостоверението за упражняване на несовъдска практика: 4483/21.10.11г

Чл. фамилия / подпис

дата: 11.10.2023г

№ и дата на удостоверението за упражняване на несовъдска практика: 4623/21.10.11г

ТЕХНОЛОГИЧЕН ПЛАН № ....

За добив на дървесина от отдел 88 подотдел а

На ТП ДГС/ДЛС Извора /попълва се само за държавни гори/

Община Дрвик Землище Дрвик

имот с (кадастрален идентификатор/КВС) № ..... /попълва се само за недържавни гори/

I. Схема за добива на дървесина от насаждението

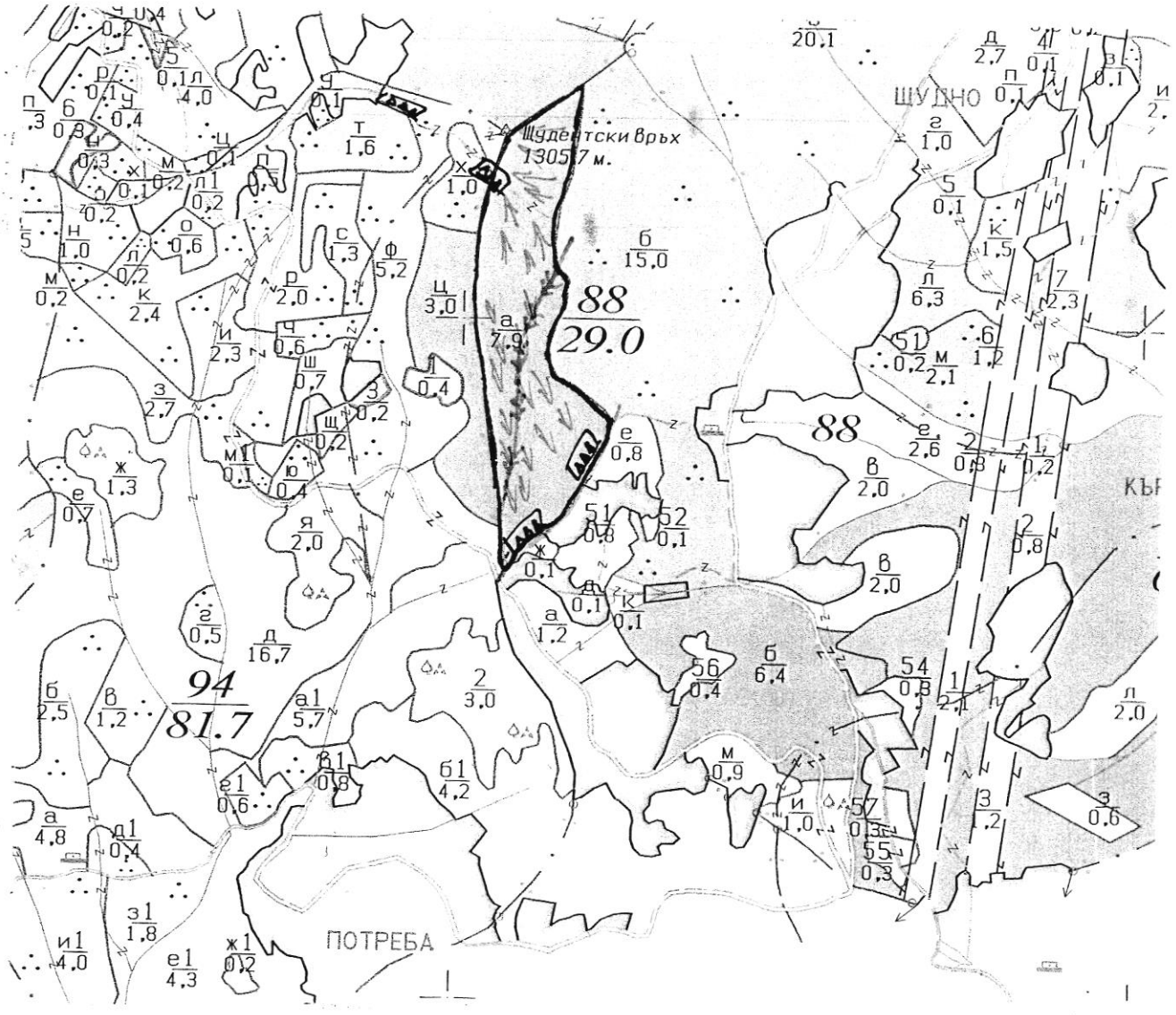

Легенда:

- проектирани коларски вр. извозни пътища
- съществуващи извозни пътища
- съществуващ автомобилен път
- технологична просека
- гр. на насаждението
- проектирани тракторни вр. извозни пътища
- временен склад
- трасе на въжена линия
- проектиран автомобилен път
- .....

схемата задължително се нанасят контурите на насаждението/имота, съществуващите и проектирани временни оски пътища, технологичните просеки, просеките за въжени линии, извозни пътища, временни складове както и ъзката им със съществуващата автомобилна пътна мрежа

II. Характеристика на насаждението

1. Вид на сечта Постепенна - Изтребителна Интензивност 25 %

Втори вид сеч ..... Интензивност ..... %

2. Площ на подотдела ...7,9... ха. Размер на сечището 7,9 ха

3. Състав по план/програма ...7Б, 3Яз, 5Ак... действителен отговаря на горан

5. Запас на 1 ха: с клони ...323... куб.м/ха, без клони ...270... куб. м/ха

6. Среден наклон на терена ...24... градуса.

7. Очакван добив от маркираната дървесина ...473... нежаща маса, куб.м

дърв. вид / категория	7Б	5Ак	3Яз			дърв. вид / категория	7Б	5Ак	3Яз			
едра	378	-	-			дребна	4	-	-			вър-
средна	29	-	-			дърва	55	4	3			шина

8. Наличие и характеристика на подраста преди сечта (състав, възраст, средна височина, % на покритие) ...на групи терен 6Б 7Бр по-бизнага част на нас-то в добро състояние.

9. Средно извозно разстояние ...350 м.;

10. Други характеристики на насаждението (*токовища, сеносбирища, надлесни дървета, серпентини, защитени територии, Натура 2000, защитени видове описани в доклада за гори с висока консервационна стойност, мъртва дървесина, ососдайни зони, биологично разнообразие и др.*)
Натура 2000, ЗЛВ

III. Технологични указания

1. Дървесината в насаждението да се добива при спазване на технологичната схема по т. I

2. Сечта ще се извършва с (моторен трион, ръчно, машини; кастренето на отсечените стъбла се извършва: в сечище, на временен склад) като дължината на клоните и вършината да те е под (1 - 1,5м)

3. Извозът от сечището до временните складове ще се осъществява с...трактор и животинска теглителна сила

на (цели стъбла, дълги/къси секции, сортименти, чипс и др.; с влачене по терена, изцяло натоварени).....

4. Проектирани нови горски автомобилни пътища съгласно Наредба 5 за строителството в горските територии без промяна на предназначението им: дължина .....м. широчина 500.....м.

5. Изграждане и ремонт на временни извозни горски пътища:

5.1 Тракторни – допустимо разстояние между тях .....м (не по-малко от 40 м), дължина .....м, широчина 4 м.

5.2 Коларски - разстояние между тях.....м (не по-малко от 40 м), дължина .....м, широчина ...м

6. Просеки за въжени линии: ..... бр.
допустимо разстояние между просеките ..... м., дължина ..... м., широчина ..... м.

7. Направа на технологични просеки .....бр.
допустимо разстояние между тях .....м., дължина .....м., широчина ..... м.

8. Изграждане на нови временни складове (бр., площ в ха) .....

9. Мерки за опазване на оставащите на корен дървета, подраста, младиняка и почвата правилно отсичане на ствола на маркираните дървета, стриго съответствуващи терена

10. Начини за почистване на сечището Отпада да се разхвърля извън възобновен. Късо с тр

11. Други указания: Битовите отпадъци да се събират и изнасят от определените за това места

Да се изнасят битовите отпадъци от сечището извън горските територии на определените за това места.

12. Всички операции по подготвителните и основните работи да се извършват съгласно изискванията на Правилника за здравословни и безопасни условия на труд в горите и правилата за противопожарна безопасност в горите.

ЗАПОЗНАТ с технологичния план: ...../попълва се след издаването на позволителното за сеч/
Лицето по чл. 108, ал. 2 от ЗГ, на което е издадено позволително за сеч № .....

/ трите имена, подпис, дата - /

№ и дата на удостоверението за упражняване на лесовъдска практика: .....

Образец по чл. 53, ал. 6 от НСГ

Изготвил: Валентин Кацшев
/имс. фамилия./ подпис: ...
дата: 05.09.23,
№ и дата на удостоверението за упражняване на лесовъдска практика: 11877/31.02.2015 г

Одобрил: ...
имс. фамилия./ подпис: ...
дата: 14.09.23 г.
№ и дата на удостоверението за упражняване на лесовъдска практика: 13471/13.08.18 г.

ТЕХНОЛОГИЧЕН ПЛАН № 1

За добив на дървесина от отдел 228 подотдел „Б"
На ТП ДГС/ДЛС Извора /*попълва се само за държавни гори*/
Община Девин; Землище гр. Девин;
имот с (кадастрален идентификатор/КВС) №....., /*попълва се само за недържавни гори*/

I. Схема за добива на дървесина от насаждението

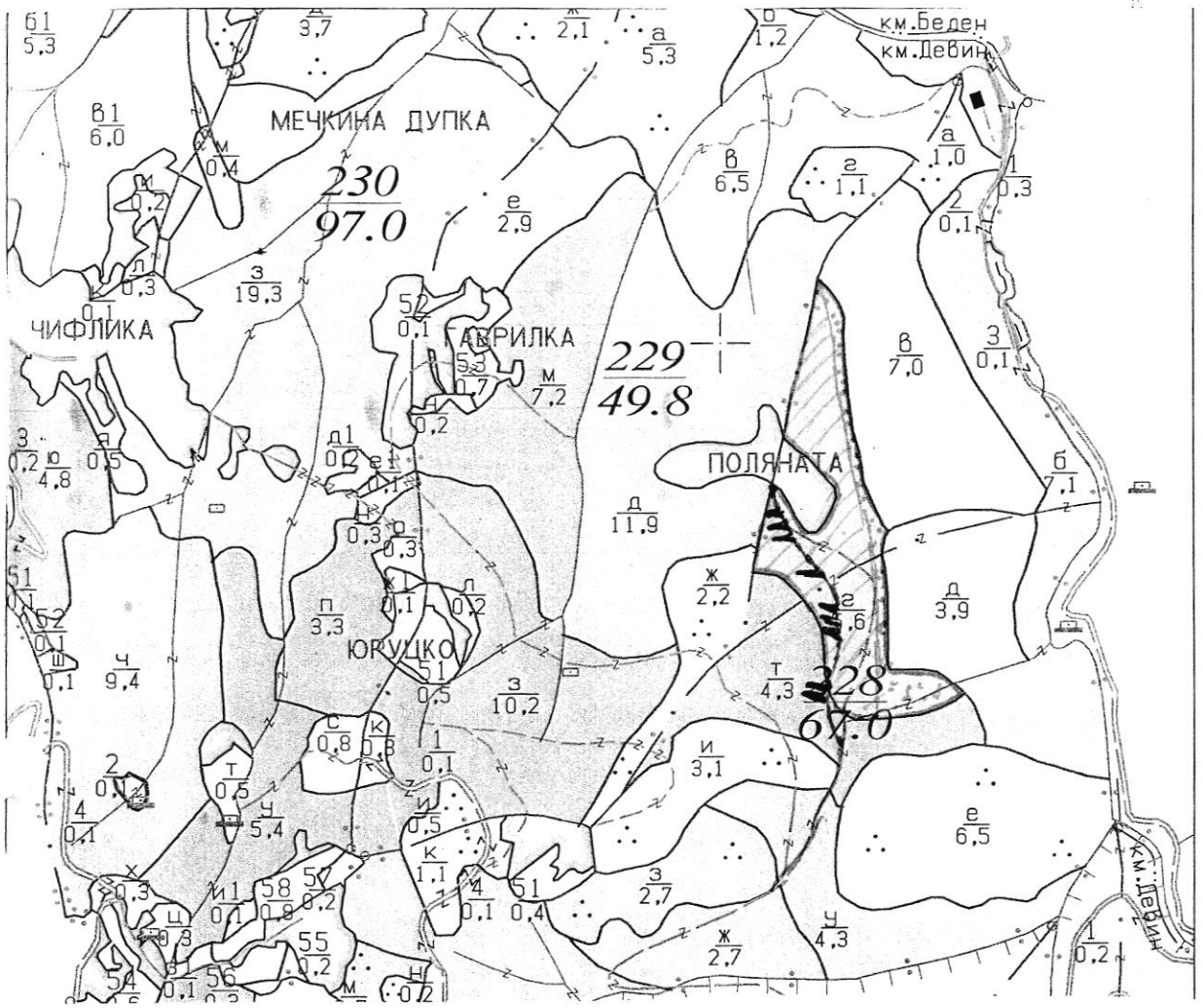

Легенда:

- ± ± ± ± проектирани коларски вр. извозни пътища
- - - - - - - съществуващи извозни пътища
- съществуващ автомобилен път
- технологична просека
- Немаркирана част
- — граница на подотдел
- проектирани тракторни вр. извозни пътища
- ▲ ▲ ▲ временен склад
- xxxxxx трасе на въжена линия
- =+=+=+= проектиран автомобилен път
- Маркирана част

На схемата задължително се нанасят контурите на насаждението/имота, съществуващите и проектирани временни горски пътища, технологичните просеки, просеките за въжени линии, извозни пътища, временни складове както и връзката им със съществуващата автомобилна пътна мрежа.

II. Характеристика на насаждението

1.Вид на сечта ...Санитарна.../ интензивност ...15...%

Втори вид сеч ...../ интензивност .....%

2.Площ на подотдела ...5.6...ха Размер на сечището ...5.0... ха

3. Състав по план/прот ...84к6;2бр+2яв0.1;5бл1... действителен 84к6;7бр2;5бл1;3яв1

5. Запас на 1 ха: с клони...350...куб.м/ха , без клони ...293... куб. м/ха.

6. Среден наклон на терена ...3.2.....градуса.

7. Очакван добив от маркираната дървесина .....288.....лежаща маса, куб.м.

дърв. вид / категория	бук	гбр	зпр	габър	z.бор	дърв. вид / категория	бук	гбр	зпр	габър	z.бор	
едра	-	-	-	-	11	дребна	-	-	-	-	-	вър-
средна	-	-	-	-	2	дърва	122	70	77	4	2	шина

8.Наличие и характеристика на подраста преди сечта (състав, възраст, средна височина, % на покритие) .....

.....

9. Средно извозно разстояние...200... м.

10. Други характеристики на насаждението (*токовища, сватбовища, надлесни дървета, сервитути, защитени територии, Натура 2000, защитени видове описани в доклада за гори с висока консервационна стойност, мъртва дървесина, вододайни зони, биологично разнообразие и др.*) Натура 2000 BG0000103 "Родопи - Западни" BG0002113 Орлово-лудежка местообитания 9110

III. Технологични указания

1. Дървесината в насаждението да се добива при спазване на технологичната схема по т. I

2. Сечта ще се извършва с (моторен трион, ръчно, машини; кастренето на отсечените стъбла се извършва: в сечище, на временен склад) ...ръчно кастренето на отсечените стъбла ще се извършва в сечището.....

3. Извозът от сечището до временните складове ще се осъществява с ...животинска теглителна сила с специализирана горска техника...

на (цели стъбла, дълги/къси секции, сортименти, чипс и др.; с влачене по терена, изцяло натоварени) ...Къси секции с влачене по терена.....

.....

4. Проектирани нови горски автомобилни пътища съгласно Наредба 5 за строителството в горските територии без промяна на предназначението им: дължина .....м. широчина .....м.

5. Изграждане и ремонт на временни извозни горски пътища:

5.1 Тракторни – допустимо разстояние между тях .....м (не по-малко от 40 м), дължина .....м, широчина 4 м.

5.2 Коларски - разстояние между тях.....м (не по-малко от 40 м), дължина .....м, широчина ..... м

6. Просеки за въжени линии: ..... бр.

допустимо разстояние между просеките ..... м., дължина ..... м., широчина ..... м.

7. Направа на технологични просеки .....бр.

допустимо разстояние между тях .....м., дължина .....м., широчина ..... м.

8. Изграждане на нови временни складове (бр., площ в ха) Ще се използват стари такива в близост до местно плакло

9. Мерки за опазване на оставащите на корен дървета, подраста, младиняка и почвата Ще се опазват оставащите дървета на корен, подраст и младняка

10. Начини за почистване на сечището Качествено разбиране на клоните по

11. Други указания: Ръчно трион

Битовите отпадъци да се изхвърлят на определеното за това място.

Да се изнасят битовите отпадъци от сечището извън горските територии на определените за това места.

12. Всички операции по подготвителните и основните работи да се извършват съгласно изискванията на Правилника за здравословни и безопасни условия на труд в горите и правилата за противопожарна безопасност в горите.

ЗАПОЗНАТ с технологичния план: ...../попълва се след издаването на позволителното за сеч/

Лицето по чл. 108, ал. 2 от ЗГ, на което е издадено позволително за сеч № .....

.....

/ трите имена, подпис, дата - /

№ и дата на удостоверението за упражняване на лесовъдска практика: .....